





**II Memorial Mariangeles Bravo – 5 Junio 2021**

**Rutometro circuito 20 KMS**

**Link de acceso en Google Maps:**

[https://www.google.com/maps/d/edit?mid=1rcPK5pqJifCbtNM\\_WSwAYx\\_alTb7nJPS&usp=sharing](https://www.google.com/maps/d/edit?mid=1rcPK5pqJifCbtNM_WSwAYx_alTb7nJPS&usp=sharing)




<b><u>Kms</u></b>	<b><u>Indicación</u></b>	<b><u>Foto / Plano</u></b>
0	Salida de la Plaza de Toros en dirección a Manás	
270 mts	Desvío a la derecha siguiendo la carretera	
980 mts	Seguir a la izquierda por la carretera asfaltada de Manás	
1,7 kms	Seguir por izquierda siguiendo la carretera principal hacia Guriezo	
4,71 kms	Girar a la derecha para tomar el camino de bajada a La Magdalena	

**II Memorial Mariangeles Bravo – 5 Junio 2021**

**Rutometro circuito 20 KMS**

**Link de acceso en Google Maps:**

[https://www.google.com/maps/d/edit?mid=1rcPK5pqJifCbtNM\\_WSwAYx\\_alTb7nJPS&usp=sharing](https://www.google.com/maps/d/edit?mid=1rcPK5pqJifCbtNM_WSwAYx_alTb7nJPS&usp=sharing)






5.9 km	Tomar el camino de la derecha de bajada hacia la Magdalena	
7.1 km	1ª asistencia  Seguir a la izquierda a lo largo de la carretera principal. <b>Mantenerse a la derecha para dejar paso a los coches.</b>	
7.6 km	Nada más cruzar el puente, tomar el camino a la izquierda a lo largo del rio	
9.1 km	Girar a la izquierda en la carretera y cruzar el puente	

**II Memorial Mariangeles Bravo – 5 Junio 2021**

**Rutometro circuito 20 KMS**

**Link de acceso en Google Maps:**

[https://www.google.com/maps/d/edit?mid=1rcPK5pqJifCbtNM\\_WSwAYx\\_alTb7nJPS&usp=sharing](https://www.google.com/maps/d/edit?mid=1rcPK5pqJifCbtNM_WSwAYx_alTb7nJPS&usp=sharing)





9.2 km	Al llegar al cruce, seguir la carretera a la izquierda en dirección a Lugarejos y Sta Cruz.	
10.6 km	Al llegar al cruce de Sta Cruz, girar a la izquierda en dirección a Lugarejos	
11.4 km	2ª asistencia Continuar por la carretera hacia Lugarejos	
11.7 km	Cruce. Seguir a la derecha por la carretera hacia Lugarejos	
12.5 km	Cruce. Girar a la derecha para rodear Lugarejos	

**II Memorial Mariangeles Bravo – 5 Junio 2021**

**Rutometro circuito 20 KMS**

**Link de acceso en Google Maps:**

[https://www.google.com/maps/d/edit?mid=1rcPK5pqJifCbtNM\\_WSwAYx\\_alTb7nJPS&usp=sharing](https://www.google.com/maps/d/edit?mid=1rcPK5pqJifCbtNM_WSwAYx_alTb7nJPS&usp=sharing)

13.4 km	Al llegar a la Ermita girar a la derecha y seguir la carretera de vuelta hacia Liendo		
16.1 km	En la entrada a la Yeguada Manas de la Hoz, abandonar la carretera principal y girar a la izquierda entrando en la Yeguada.		
16.3 km	Al llegar al camino al pie de la peña, continuar recto hacia la izquierda		
17.0 km	En el cruce, girar a la derecha para bajar hacia el pueblo		



**II Memorial Mariangeles Bravo – 5 Junio 2021**

**Rutometro circuito 20 KMS**

**Link de acceso en Google Maps:**

[https://www.google.com/maps/d/edit?mid=1rcPK5pqJifCbtNM\\_WSwAYx\\_alTb7nJPS&usp=sharing](https://www.google.com/maps/d/edit?mid=1rcPK5pqJifCbtNM_WSwAYx_alTb7nJPS&usp=sharing)

17.7 km	Nada más pasar por debajo de la autovía, tomar el primer camino a la derecha, pegado al monte, y seguir siempre pegados al monte durante 1km	
18.7 km	Seguir por el camino principal asfaltado según gira a la izquierda y se adentra en el valle	
19.7 km	Llegada	